



REPUBLIKA SLOVENIJA
MINISTRSTVO ZA NARAVNE VIRE IN PROSTOR
DIREKCIJA REPUBLIKE SLOVENIJE ZA VODE



NAČRT ZA
OKREVANJE
IN ODPORNOST



Financira
Evropska unija
NextGenerationEU

Občina Razkrižje
križpotje, ki združuje



POMURJE
REGION

CAF

Številka: 430-42/2022-442

Šafarsko, 25. 3. 2025

LOKACIJSKA PREVERITEV ZA VODNO INFRASTRUKTURO, NAMENJENO ODPRAMI POSLEDIC POPLAV IN PLAZOV V ODLOKU O OBČINSKEM PROSTORSKEM NAČRTU OBČINE RAZKRIŽJE

SPREMEMBA IN DOPOLNITEV STALIŠČ DO PRIPOMB IN PREDLOGOV

zaradi dodatnih usklajevanj glede poteka vodne infrastrukture

Pobudnik: Občina Razkrižje in Direkcija Republike Slovenije za vode v sodelovanju s
Službo Vlade Republike Slovenije za obnovo po poplavih in plazovih
Investitor: Ministrstvo za naravne vire in prostor, Direkcija Republike Slovenije za vode
Naročnik: Občina Razkrižje
Izdellovalec: SAPO d.o.o.

Marec, 2025

Občinski svet Občine Razkrižje je v gradivu za 15. redno sejo, k 4. točki dnevnega reda prejel sprejeta stališča do pripomb in predlogov javnosti tekom javne razgrnitve Elaborata lokacijske preveritve za vodno infrastrukturo, namenjeno odpravi posledic poplav in plazov v Odloku o občinskem prostorskem načrtu Občine Razkrižje.

Do prejetih pripomb v fazi javne razgrnitve Elaborata lokacijske preveritve za vodno infrastrukturo, namenjeno odpravi posledic poplav in plazov v Odloku o občinskem prostorskem načrtu Občine Razkrižje, so bila pripravljena stališča in sprejeta s sklepom, št. 430-42/2022-432(397), z dne 14. 3. 2025.

Sprejeta stališča so bila javno objavljena in pisno posredovana pripombodajalcem.

S pripombodajalci, ki so po seznaitvi s stališči izrazili nestrinjanje, se je izvedlo dodatno usklajevanje.

Pri stališčih na pripombe se navajajo naslednji predpisi:

- Zakon o obnovi, razvoju in zagotavljanju finančnih sredstev (Uradni list RS, št. 131/23, 81/24, 109/24)
- Zakon o urejanju prostora (Uradni list RS, št. 199/21, 18/23 - ZDU-10, 78/23 - ZUNPEOVE, 95/23 - ZIUOPZP, 131/23 - ZORZFS, 23/24, 38/24 - EZ-2, 81/24 - ZORZFS-A, 109/24)
- Gradbeni zakon (Uradni list RS, št. 199/21, 105/22 - ZZNŠPP, 78/23 - ZUNPEOVE, 95/23 - ZIUOPZP, 121/23 - skl. US, 131/23 - ZORZFS, 133/23, 85/24 - ZAID-A)
- Zakon o cestah (Uradni list RS, št. 132/22, 140/22 - ZSDH-1A, 29/23, 78/23 - ZUNPEOVE, 95/23 - ZIUOPZP, 131/23 - ZORZFS)
- Zakon o kmetijskih zemljiščih (Uradni list RS, št. 71/11 - uradno prečiščeno besedilo, 58/12, 27/16, 27/17 - ZKme-1D, 79/17, 80/20 - ZIUOOPE, 175/20 - ZZUOOP, 152/20, 44/22, 78/23 - ZUNPEOVE, 95/23 - ZIUOPZP, 131/23 - ZORZFS, 81/24 - ZORZFS-A)
- Zakon o vodah (Uradni list RS, št. 67/02, 110/02 - ZGO-1, 2/04 - ZZdrl-A, 10/04 - odl. US, 41/04 - ZVO-1, 57/08, 57/12, 100/13, 40/14, 56/15, 49/20 - ZIUZEOP, 65/20, 65/20 - ZPKEPS-1D, 80/20 - ZIUOOPE, 152/20 - ZZUOOP, 112/21 - ZIUPGT, 187/21 - ZIPRS2223, 35/23 - odl. US, 78/23 - ZUNPEOVE, 95/23 - ZIUOPZP, 131/23 - ZORZFS, 52/24 - odl. US)
- Zakon o varstvu okolja (Uradni list RS, št. 44/22, 81/22 - skl. US, 121/22 - ZUOKPOE, 160/22 - skl. US, 18/23 - ZDU-10, 78/23 - ZUNPEOVE, 95/23 - ZIUOPZP, 131/23 - ZORZFS, 23/24, 81/24 - ZORZFS-A)
- Priporočila za izvajanje lokacijske preveritve, MOP, 23. 11. 2018
- Navodila za pripravo lokacijske preveritve za nadomestitvene objekte po Zakonu o obnovi, razvoju in zagotavljanju finančnih sredstev, št. 35030-4/2023-2560-291, z dne 9. 9. 2024
- Odlok o Občinskem prostorskem načrtu Občine Razkrižje (Uradni list RS št. 51/15).

Seznam kratic:

- DPN – državni prostorski načrt
- EPO – ekološko pomembno območje
- DRSV – Direkcija RS za vode
- DGD – Projektna dokumentacija za pridobitev mnenj in gradbenega dovoljenja
- RS – Republika Slovenija
- ZRSVN – Zavod RS za varstvo narave
- v.v. zid/nasip- visokovodni zid/nasip

V stališčih do pripomb je za vsako pripombo podana najprej opredelitev do pripombe (stališče), v nadaljevanju pa še obrazložitev stališča. Stališča so podana na naslednje načine:

- **Pripomba se upošteva;** pripomba se upošteva pri pripravi projektne dokumentacije oz. lokacijske preveritve v nadaljnjih fazah, obrazložen je način upoštevanja pripombe.
- **Pripomba se smiselno upošteva;** kadar pripombodajalec ni podal konkretne pripombe oz. je ta podana širše in je upoštevana v okviru zakonskih možnosti.
- **Pripomba se smatra kot seznanitev** pomeni, da pripomba zajema opažanje, mnenje oz. vprašanje, na katera so bili podani odgovori.

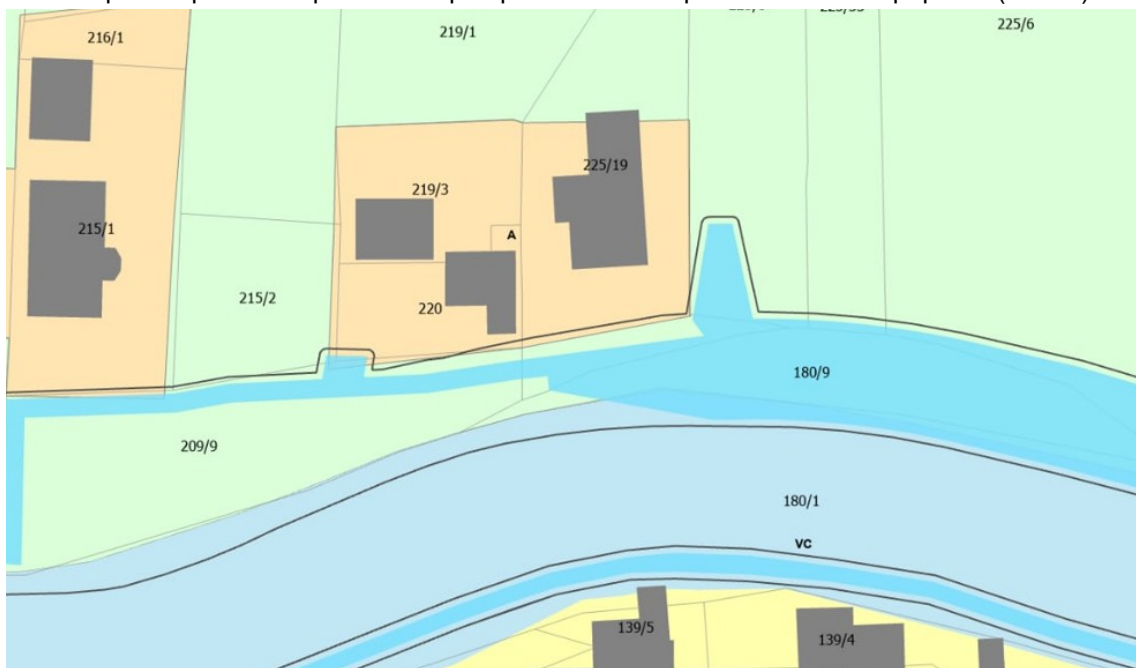
Pripomba št. 3 za območje parc. št. 225/19, 225/8, 225/33, vse k.o. 275 – Veščica, po potrjenih stališčih do pripomb in predlogov, št. 430-42/2022-397, z dne 14. 2. 2025

Stališče 3: Pripomba se upošteva.

Rampa se zamakne, da ni lomljena. Zaradi zamika rampe se nekoliko zamakne tudi v.v. zid.

[illegible]

Grafični prikaz: potek nasipa oz. zidu po spremembi in dopolnitvi stališč do pripomb (modro)



Pripomba 9 na parc. št. 397, 398/1, 399/1, k.o. 276 – Razkrižje, po potrjenih stališčih do pripomb in predlogov, št. 430-42/2022-397, z dne 14. 2. 2025

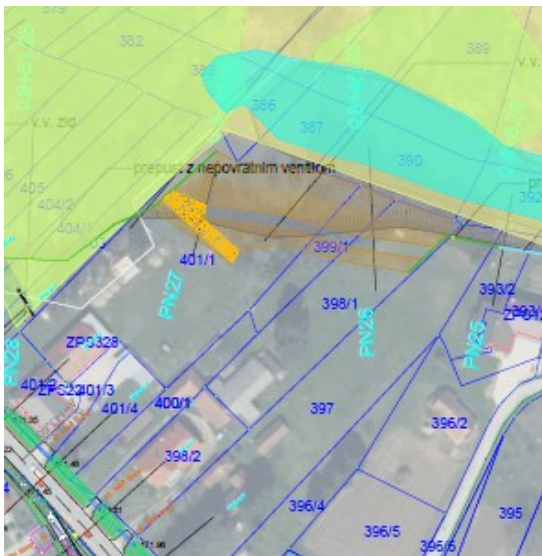
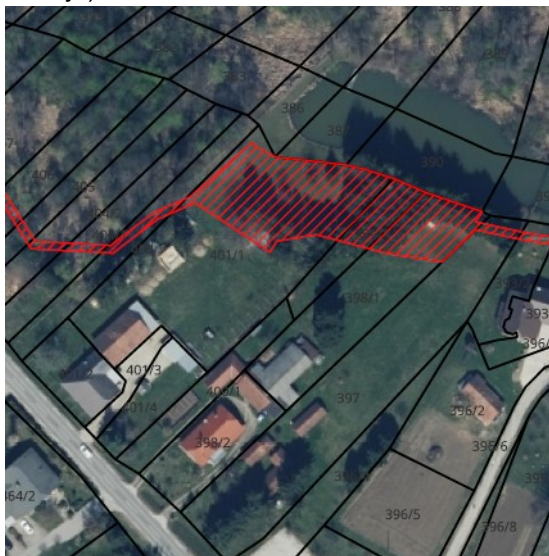
Pripombodajalec oporeka grafičnemu prikazu stališča, saj v.v. nasip ni pomaknjen na rob parcele, ki naj bi sovpadal z robom brežine.

Stališče 9: Pripomba se smiselno upošteva.

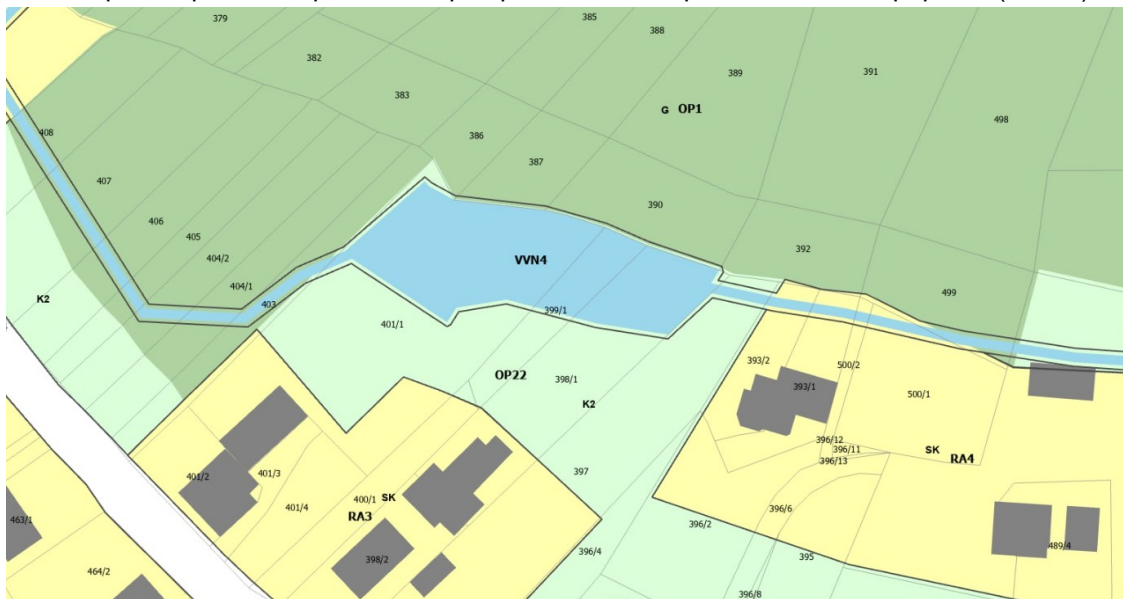
Obrazložitev:

V.v. nasip od roba parcel 398/1, 399/1 se predvidi z naklonom brežine 1:3 na vodni strani in 1:2 na zračni. Rob parcele z robom brežine ne sovpada, zato se dejansko stanje na terenu upošteva pri zakoličbi. Smreke je potrebno posekati, ker je novega materiala v višini ca. 1,30-1,50 m. Potrebno je postaviti tudi ograjo na v.v. zid, kjer se priklopi v.v. nasip.

Grafični prikaz: potek nasipa oz. zidu po spremembi in dopolnitvi stališč do pripomb (DGD situacija)



Grafični prikaz: potek nasipa oz. zidu po spremembi in dopolnitvi stališč do pripomb (modro)



Pripomba št. 10 na parc. št. 401/1, k.o. 276 – Razkrižje, po potrjenih stališčih do pripomb in predlogov, št. 430-42/2022-397, z dne 14. 2. 2025

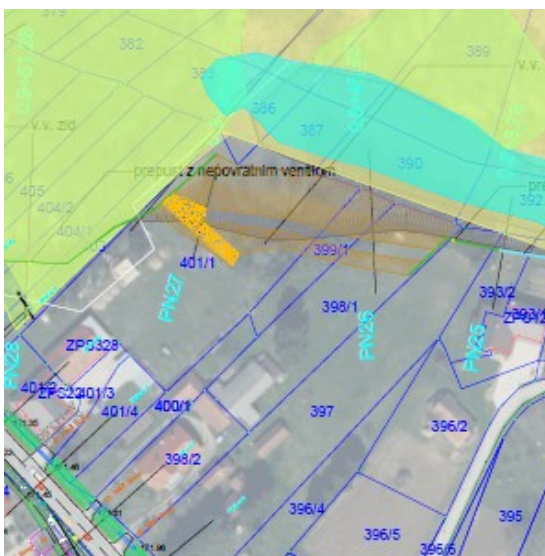
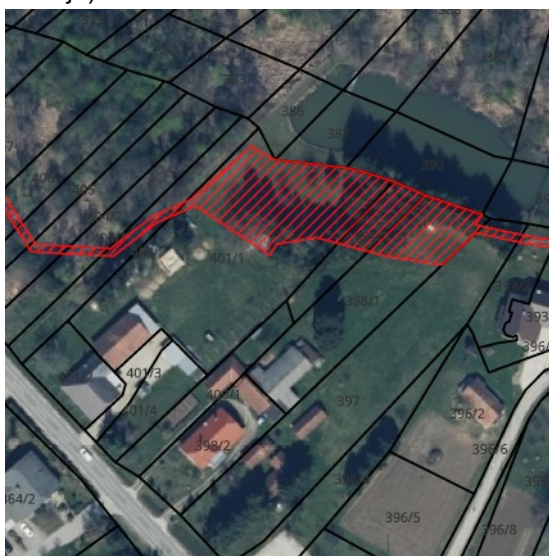
Pripombodajalec oporeka grafičnemu prikazu stališča, saj v.v. nasip ni pomaknjen na rob parcele.

Stališče 10: Pripomba se smiselno upošteva.

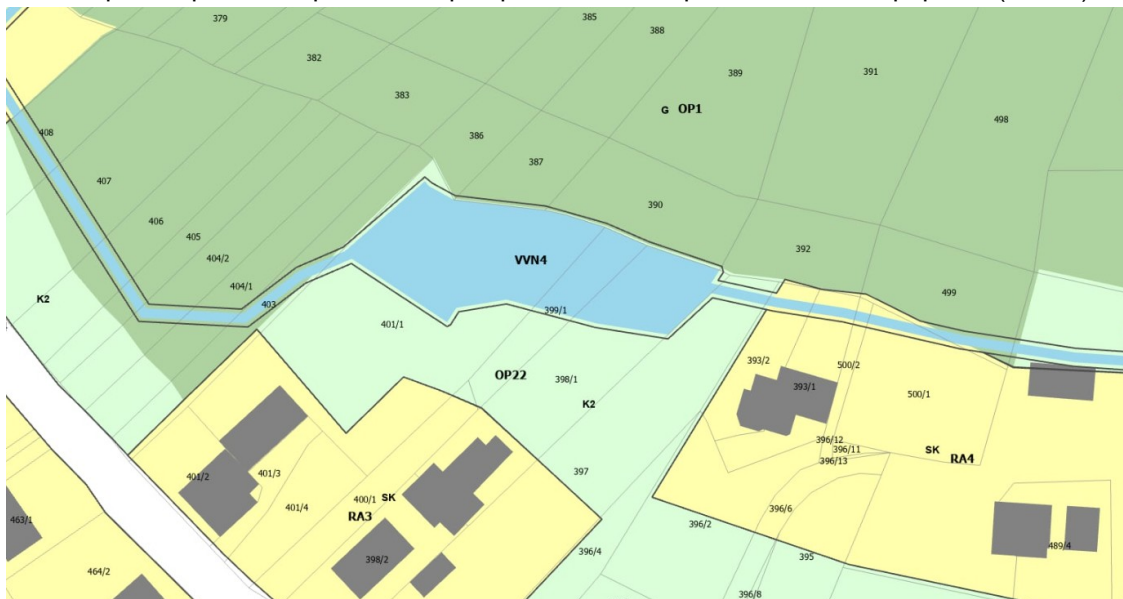
Obrazložitev:

V.v. nasip od roba parcele 401/1 se predvidi z naklonom brežine 1:3 na vodni strani in 1:2 na zračni. Rampa se zagotovi na zračni strani v.v. nasipa, saj ga na vodni strani zaradi poseganja v habitat ni mogoče zagotoviti. Potrebno je postaviti tudi ograjo na v.v. zid, kjer se priklapi v.v. nasip.

Grafični prikaz: potek nasipa oz. zidu po spremembi in dopolnitvi stališč do pripomb (DGD situacija)



Grafični prikaz: potek nasipa oz. zidu po spremembi in dopolnitvi stališč do pripomb (modro)



Pripomba št. 20 na parc. št. 225/23, k.o. 275 – Veščica

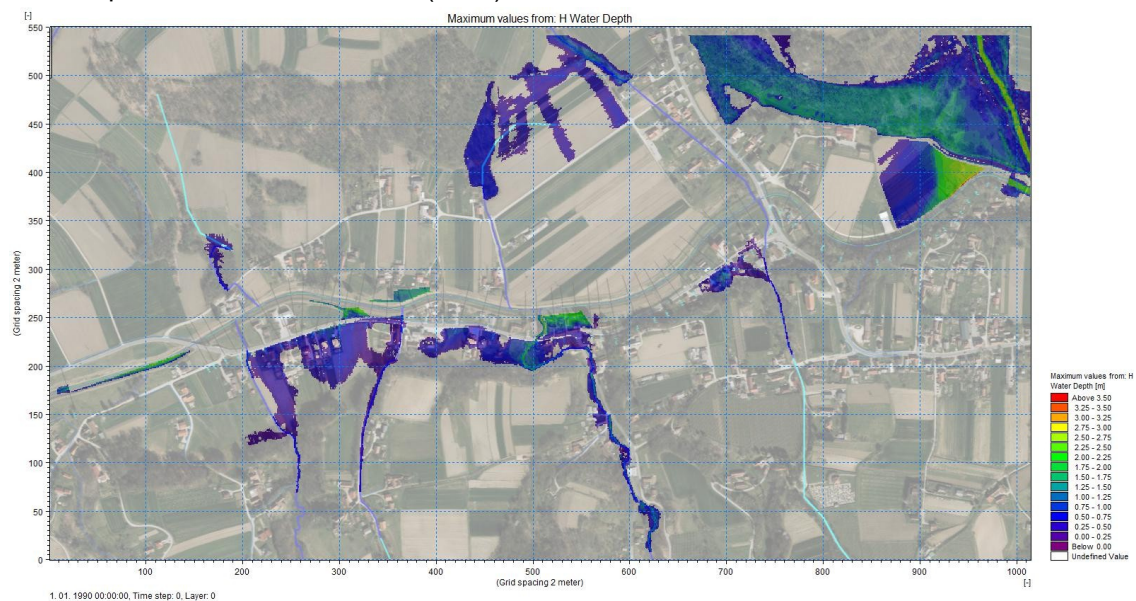
Pripombodajalca zanima poseg pri njihovi hiši, saj so bili prepričanja, da po spremembi projekta na njihovi lokaciji ne bo poskrbljeno za zaščito pred visokimi vodami.

Stališče 10: Seznanitev.

Obrazložitev:

Zaščita pred visokimi vodami se načrtuje gorvodno ob obeh straneh reke Ščavnice, ker pa je pri pripombodajalcu predvideno prečrpavanje notranjih voda, ob čemer je matematični model pokazal, da območje ni poplavno, zato ob parceli ni načrtovanega v.v. zidu.

Grafični prikaz: matematični model (DGD)



[illegible]